

Lubelska Droga św. Jakuba

Szlak mający swój początek przy jednym z najstarszych kościołów Lublina, bazylice pw. św. Stanisława Biskupa i Męczennika, wiedzie do Sandomierza. Droga przebiega wzdłuż dawnych szlaków handlowych na Ruś oraz tzw. Kolein Jagiełły łączących Wilno z Krakowem przez Lublin i Sandomierz z ważną przeprawą rzeczną na Wiśle w Zawichoście. Tymi ścieżkami wędrowali również pielgrzymi zmierzający do sanktuariów na Jasnej Górze, w Sandomierzu i Sulisławicach. Szlak łączy kościoły i klasztory dominikańskie w Lublinie, Sandomierzu, Tarnobrzegu, Klimontowie i Krakowie, dlatego też przez wieki przemierzali go również dominikanie, a wśród nich św. Jacek, bł. Czesław oraz Sandomierscy Męczennicy.

W dolinie Wisły Droga Lubelska ma dwa warianty. Trasa przez most w Annopolu liczy 141 km, zaś przez czynny poza okresem zimowym prom na Wiśle w Zawichoście -127,5 km. Na furcie klasztoru oo. dominikanów w Lublinie (ul. Złota 9) można uzyskać paszporty pielgrzyma i inne wydawnictwa związane z Drogami św. Jakuba. Paszporty można również nabyć korespondencyjnie pod adresem biuro@camino.net.pl. Więcej informacji o Lubelskiej Drodze św. Jakuba: lublin@camino.net.pl.

Wytyczanie i oznakowanie Lubelskiej Drogi św. Jakuba zostało dofinansowane ze środków Samorządu Województwa Lubelskiego



Przygotowanie i druk folderu zostały dofinansowane ze środków Programu Fundusz Inicjatyw Obywatelskich w ramach projektu „Dobrych Drog!” - Aktywizacja środowisk lokalnych na Drodze św. Jakuba”

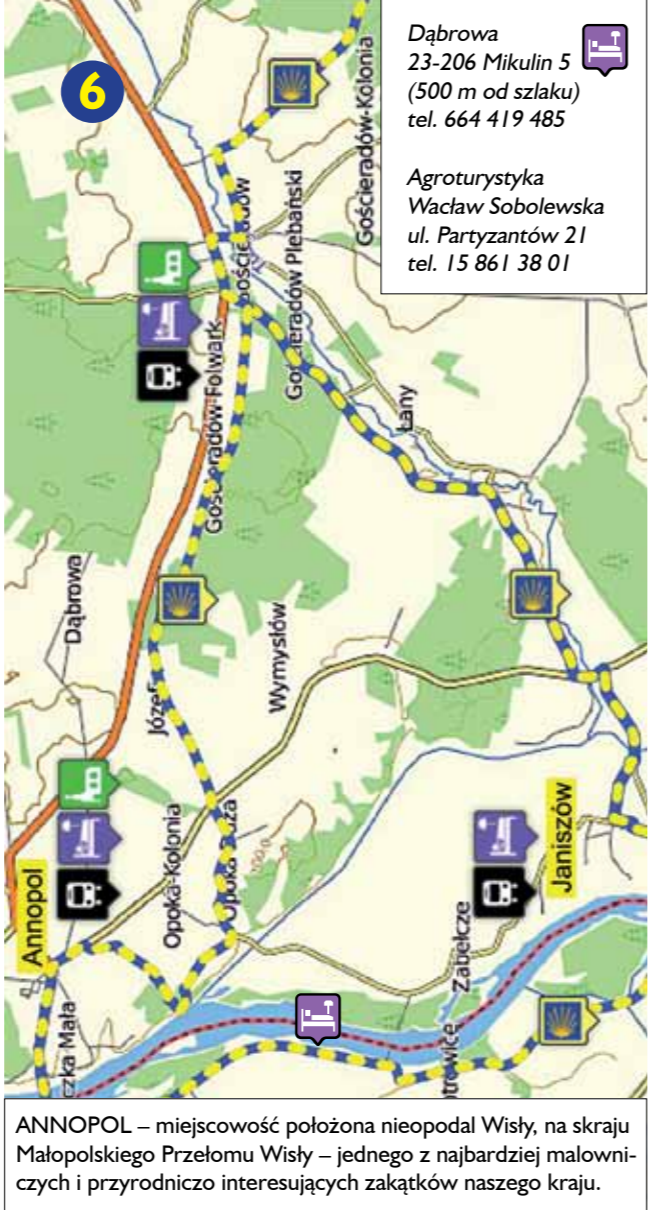


© Stowarzyszenie „Przyjaciele Dróg św. Jakuba w Polsce”
ul. Legnicka 65, 54-206 Wrocław
www.camino.net.pl

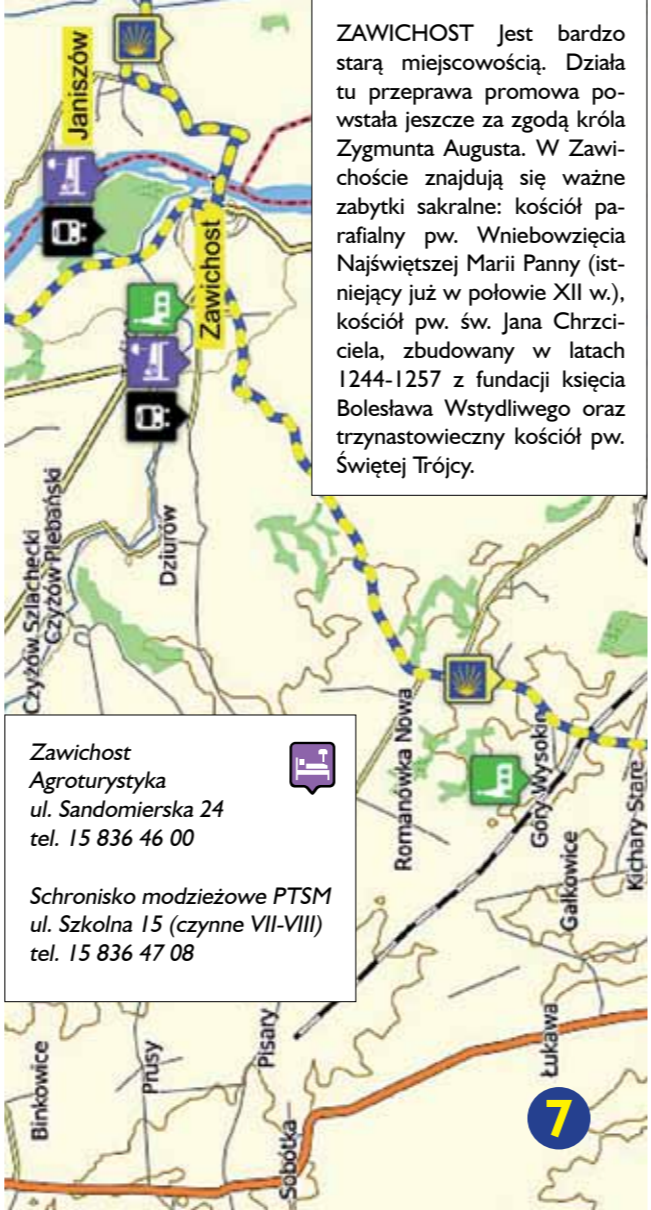


TRZYDNIK DUŻY – wieś, obecnie siedziba gminy, wymieniana już przez Jana Długosza. Jak chce legenda, jej obecna nazwa powstała dzięki Janowi III Sobieskiemu, który zatrzymał się tu na trzydniowy popas.

Trzydnik Duży
Agroturystyka
Wola Trzydnicka 68 A
(1,5 km od kościoła w Trzydniu Dużym)
tel. 604 239 232



ANNOPOL – miejscowość położona nieopodal Wisły, na skraju Małopolskiego Przełomu Wisły – jednego z najbardziej malowniczych i przyrodniczo interesujących zakątków naszego kraju.



Zawichost
Agroturystyka
ul. Sandomierska 24
tel. 15 836 46 00

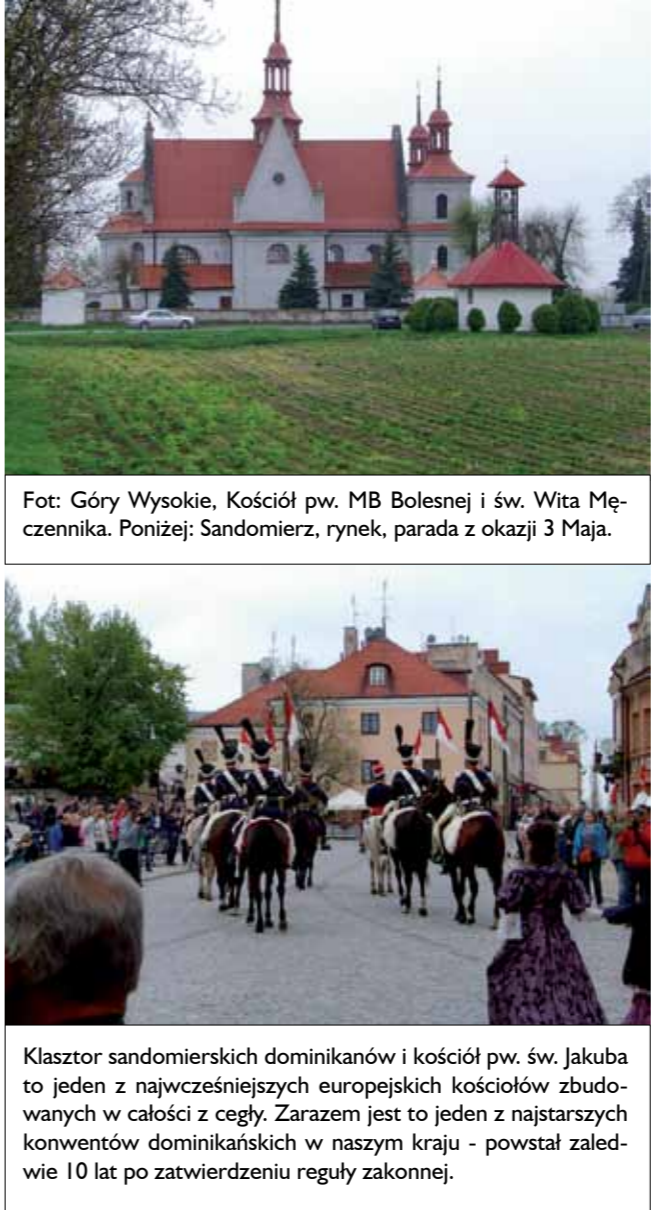
Schronisko modzieżowe PTSM
ul. Szkolna 15 (czynne VII-VIII)
tel. 15 836 47 08



Bursa przy Parafii
pw. Nawrócenia
św. Pawła Apostoła
ul. Staromiejska 11
tel. 15 832 43 83
15 833 26 38

Internat Zespołu Szkół
Spożywczych
ul. Wojska Polskiego 27
tel. 15 832 28 53

Obiekt noclegowy
„Turysta”
ul. Zawichojska 22
tel 15 838 53 56



Fot: Góry Wyższe, Kościół pw. MB Bolesnej i św. Wita Męczennika. Poniżej: Sandomierz, rynek, parada z okazji 3 Maja.

Klasztor sandomierskich dominikanów i kościół pw. św. Jakuba to jeden z najwcześniejszych europejskich kościołów zbudowanych w całości z cegły. Zarazem jest to jeden z najstarszych konwentów dominikańskich w naszym kraju - powstał zaledwie 10 lat po zatwierdzeniu reguły zakonnej.

Dąbrowa
23-206 Mikulin 5
(500 m od szlaku)
tel. 664 419 485

Agroturystyka
Wacław Sobolewska
ul. Partyzantów 21
tel. 15 861 38 01

Zawichost
Agroturystyka
ul. Sandomierska 24
tel. 15 836 46 00

Schronisko modzieżowe PTSM
ul. Szkolna 15 (czynne VII-VIII)
tel. 15 836 47 08

SANDOMIERZ – jedno z najważniejszych miast w polskiej historii. Spełniało istotną rolę już w czasach Bolesława Chrobrego, a w czasach rozbięcia dzielnicowego było stolicą Księstwa Sandomierskiego. W późniejszych czasach miasto było m.in. ważnym ośrodkiem Reformacji; w 1570 roku, miał tu miejsce zjazd polskich protestantów zakończony podpisaniem tzw. Zgody Sandomierskiej.

Bursa przy Parafii
pw. Nawrócenia
św. Pawła Apostoła
ul. Staromiejska 11
tel. 15 832 43 83
15 833 26 38

Internat Zespołu Szkół
Spożywczych
ul. Wojska Polskiego 27
tel. 15 832 28 53

Obiekt noclegowy
„Turysta”
ul. Zawichojska 22
tel 15 838 53 56

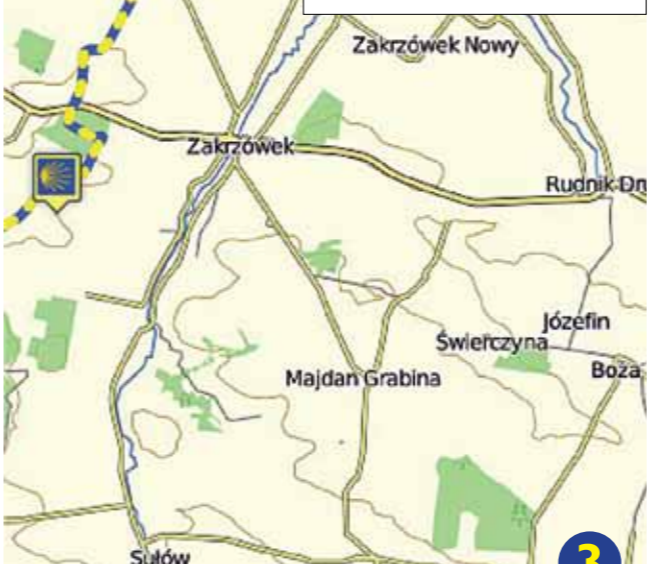
miejscowość	km	kościół	nocleg	sklep	apteka
Lublin	0	✓	✓	✓	✓
Zalew Zemborzycy	13,6		✓		
Żabia Wola	8,6	✓		✓	
Pszczela Wola	1,2		✓	✓	
Osmolice	1		✓		
Piotrowice	3			✓	
Strzyżewice	6	✓	✓	✓	✓
Kiełczewice Dolne	1,5		✓		
Borkowizna	2,5				
Wilkołaz Górny	6,5				
Zakrzówek	4,5	✓		✓	
Stróża	9	✓	✓		
Słodków	2		✓	✓	
Kraśnik	5	✓	✓	✓	✓
Podlesie	2				
Dąbrowa	7,5		✓		
Trzydnik Duży	5		✓	✓	
Wola Trzydnicka	2	✓		✓	
Gościeradów	10	✓	✓	✓	✓
Wymysłów	5				
Opoka	4				
Annopol	6	✓	✓	✓	✓
Maruszów	2,5				
Piotrowice	8				
Zawichost	5	✓	✓	✓	✓
Garbów Stary	9				
Góry Wyższe	3	✓			
Sandomierz	10	✓	✓	✓	✓



Lubelska Droga św. Jakuba



Kościół o.o. dominikanów pw. św. Stanisława Biskupa Męczennika w LUBLINIE - bazylika mniejsza (świętynię do tej godności podniósł Paweł VI w 1967 r.), jedna z najważniejszych świątyń w historii Lublina. Jej początki datują się na lata 40 XIV wieku, kiedy to król Kazimierz Wielki ofiarował dominikanom teren przy obecnej ul. Złotej. Prawie od samego początku w kościele przechowywane są relikwie Drzewa Krzyża Świętego.



Zalew Zemborzycki
Ośrodek FOREST
Lublin tel. 603 615 454
601 379 317

Zalew Zemborzycki – sztuczny zbiornik wodny powstały na początku lat 70. XX wieku, jeden z ulubionych miejsc rekreacji mieszkańców Lublina. Plany jego utworzenia powstały w latach 50, a ich autorem był mgr Kazimierz Bryński z Katedry Geografii Fizycznej UMCS.

ŻABIA WOLA – miejscowość pojawiająca się w źródłach w XVII wieku. Siedziba majątku po 1944 r. przekazanego na potrzeby Liceum Pszczelańskiego i od tamtej pory noszącego nazwę Pszczela Wola.

Pszczela Wola 9
Internat Zespołu Szkół
Rolniczych Centrum
Kształcenia Praktycznego
23-107 Strzyżewice
tel. 81 562 80 76

PIOTROWICE – miejscowość nad Bystrzycą, pierwszy raz wspomniana w początku XV wieku. Znajduje się tu dworek poety Kajetana Koźmiana oraz cmentarz wojskowy z I wojny światowej.

OSMOLICE – wieś istniejąca już w XIV w. Jan Długosz wspomina o istnieniu w miejscowości budowli obronnej, której resztki przetrwały do dzisiaj. Ponadto zachowały się pozostałości zespołu pałacowo – parkowego, z interesującymi obiektami (pałac z 1831 r., drewniany młyn wodny, rządcówka i inne).

Kielczewice Dolne
Gospodarstwo Agroturystyczne „U Gieni”
Genowefa Baran
Kielczewice Dolne nr 49
23-107 Strzyżewice
tel. 81 566 63 62, 516 268 858

KRAŚNIK – miasto na Wyzynie Lubelskiej, nad rzeką Wyżnicą, otoczone przez malownicze Wzniesienia Urzędowskie. Nieopodal zaczyna się Rostocze Zachodnie. Miasto składa się z dwóch części – starszej i nowszej, Kraśnika Fabrycznego (od Fabryki Łożysk Tocznych).

Miasto Kraśnik zostało lokowane w 1377 roku na prawie niemieckim przez Ludwika Węgierskiego. Do najważniejszych zabytków należy kościół parafialny pw. Wniebowzięcia Najświętszej Maryi Panny, wybudowany w XVw., a następnie przebudowany w stylu tzw. renesansu lubelskiego.

Depa Alicja
23-206 Stróża 73
(1,5 km od Drogi)
tel. 81 821 02 03

Jerzy Błaszczyk
Słodków I nr 89
23-206 Stróża
tel. 81 821 13 42

Kraśnik
Motel „Altus”
ul. Oboźna 34
(500m od kościoła NMP)
tel. 81 825 09 08

GOŚCIERADÓW PLEBAŃSKI - kościół pw. św. Jana Chrzciciela i Stanisława bpa. Poniżej: Pałac Prażmowskich z końca XVIII wieku, gdzie obecnie mieści się Dom Pomocy Społecznej.

Dom Pomocy Społecznej, 23-275 Gościeradów Folwark 20, tel. 15 838 11 47